

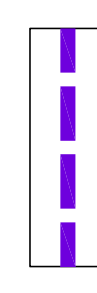
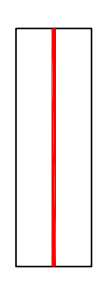

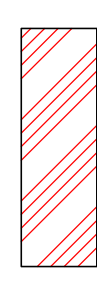






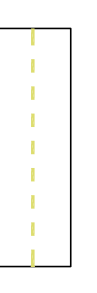

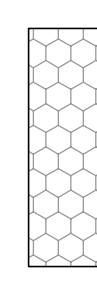
VARIANTE
 approvato con atto C.C. n. 56 del 18.12.2013

VALENZE ARCHITETTONICHE e AMBIENTALI
INDAGINE
03
PLANIMETRIA scala 1:500

verifica parziale redatta da:
 UFFICIO TECNICO COMUNALE di Gradara
 DICEMBRE 2013

Piano Particolareggiato del Centro Storico e borgo limitrofo
 approvato con atto C.C. n. 3 del 10.03.2010

Legenda:

-  PERIMETRAZIONE DEL P.P.C.S.
-  AREE DI PRG LIMITROFE AL PP.CS DI PARTICOLARE INTERESSE
-  Castello e mura: manufatti di eccezionale valore architettonico
-  Chiese/manufatti di notevole valore architettonico
-  Edifici o parti di essi che conservano una notevole valenza ambientale
-  Edifici o parti di essi che conservano una valenza ambientale
-  Edifici o parti di essi caratterizzati dalla conservazione di elementi originali
-  Edifici o parti di essi incongrui
-  Borgo antico fuori le mura di recente ristrutturazione
-  Fronti di notevole interesse architettonico
-  Fronti di sufficiente interesse architettonico
-  Belvedere di particolare interesse panoramico
-  Manufatti edili fuori dalle mura perimetrali del centro storico che presentano elementi di incongruenza