




Comune di Gradara



Associazione Danze Antiche



**DOVE:** da mercoledì 4 a martedì 10 agosto a Gradara nel Borgo antico, e in Strada del Boncio, 30 nel Parco Naturale del Monte S. Bartolo, Pesaro.

## I CORSI

**CANTO MEDIEVALE** in collaborazione con l'Accademia giuliana di musica antica

Docenti: *Paolo Cecere e Alessandra Cossi*

**CANTO BAROCCO: il recitar cantando..dal rinascimento al barocco**

Docente: *Roberto Balconi*

**DANZA MEDIEVALE: danze sacre e profane dal XII al XIV secolo**

Docente: *Letizia Dradi*

**DANZA TARDO MEDIEVALE E RINASCIMENTALE: danze cortesi del XV e XVI sec.**

Livello: base adulti e bambini, intermedio e avanzato adulti

Docenti: *Bruna Gondoni e Marco Bondoni*

**DANZA BAROCCA: danze teatrali del XVII e XVIII secolo**

Livello misto e avanzato

Docente: *Letizia Dradi*


**SCHERMA ANTICA:- scuola bolognese del XVI sec. in collaborazione con l'Accademia delle Lance spezzate di Ferrara**

Docente: *Marco Chiozzi*

**Saggio finale in costume 10 agosto 2010 nel Borgo di Gradara.**



COMUNE DI GRADARA



Associazione Danze Antiche

## VITTO E ALLOGGIO

### Dove dormire

#### Associazione Albergatori Hotel & Residence Information

Viale della Vittoria c/o Palazzo del Turismo - 61011 Gabicce Mare (PU)  
tel 0541.953600 - fax 0541.834517

#### Camping PARADISO

via Rive del faro, 2 - 61010 Casteldimezzo (frazione di Pesaro),  
Tel. e fax 0721/208579, e-mail [info@campingparadiso.it](mailto:info@campingparadiso.it)

#### Camping PANORAMA con piscina

61010 - Fiorenzuola di Focara-Pesaro (PU)  
Tel. +39 0721 208145 / 0721 209860 Fax +39 0721 208145, [www.campingpanorama.it](http://www.campingpanorama.it)

#### Camere e Hotel a Gradara

**PRO-LOCO di Gradara** [www.gradara.org](http://www.gradara.org) - Tel. 0541.964115

#### Bed & Breakfast DAI CASOLI

Strada del Boncio, 61 (frazione di Pesaro) cell. 348/7725574 [www.daicasoli.it](http://www.daicasoli.it) – [casoli@libero.it](mailto:casoli@libero.it)

#### Bed & Breakfast TENUTA FEDERICO

Strada del Boncio, 53 (frazione di Pesaro) cell. 338/2078058 348/2649367, e-mail: [fridy@tenutafederico.it](mailto:fridy@tenutafederico.it)

#### Bed & Breakfast IL CORIANDOLO – 2 appartamenti

Strada del Boncio, 8 (Boncio Gradara- PU) cell. 335/1642317, [www.coriandolo.net](http://www.coriandolo.net)

#### Bed Breakfast Gradara da Brunella

Via S. Stefano, 5 - Gradara (PU) - Tel. (+39) 0541 964593 - (+39) 338 9322486, [www.bb-gradara.com](http://www.bb-gradara.com)

#### Residenza "La Loggia" - Affittacamere Bed & Breakfast

P.zza V Novembre - Gradara (PU) - Tel. 0541 964154 - Cell. (+39) 348 2606783 [www.hotelgradara.it](http://www.hotelgradara.it)

#### Bed & Breakfast BADIA con maneggio

Strada della Torraccia, 20 (frazione di Pesaro) telefax 0721/405730, [www.badiagriturismo.it](http://www.badiagriturismo.it)

#### Agricola della Serra

Via della Serra, 6/8 – Gradara Tel. (+39) 0541 969856, [www.agriturismogradara.it](http://www.agriturismogradara.it)

#### Azienda Agrituristiche San Cristoforo alla Vallugola

Strada Panoramica - Tel. 329/0249307 - [info@agriturismobaiavallugola.it](mailto:info@agriturismobaiavallugola.it)

#### Azienda Agrituristiche IL GUARDACIELO – B&B e appartamenti

Parco Naturale Monte S. Bartolo, Strada Panoramica, 335 - 61010 Fiorenzuola di Focara (PU)  
Tel. 0721.208480 Cell. 338.9522612, [www.ilguardacielo.it](http://www.ilguardacielo.it)

#### Azienda Agrituristiche CA' VERDE - Bed & Breakfast LE GINESTRE


con piscina - Parco Naturale Monte S. Bartolo, Strada di Cacciafame, 8 - 61010 Fiorenzuola di Focara (PU)  
Tel. 0721.209065 Cell. 338.9696398 - Email: [info@agriturismocaverde.it](mailto:info@agriturismocaverde.it)

#### Hotel Meublè VALLUGOLA con piscina

Parco Naturale Monte S. Bartolo, Via Panoramica, 131 61011 GABICCE MARE (PU)  
Tel. +39 (0)541 / 950196 – 950154 Fax 0541/967353



**COMUNE DI GRADARA**



*Associazione Danze Antiche*

**Hotel Villa Matarazzo \*\*\*\***

Via Farneto, 1 – Gradara (PU) Tel. (+39) 0541 964645, [www.villamatarazzo.com](http://www.villamatarazzo.com)

## **Dove mangiare**

Si mangia bene ovunque a prezzi ragionevoli.

Contattare l'Associazione per informazioni sul servizio di catering sul posto.

## **Gradara: la Rocca e il Borgo**

La roccaforte di Gradara si erge su un colle (142 m sul livello del mare) al confine tra Marche e Romagna in posizione strategica e dominante. Il piccolo paese di Gradara è raccolto fra prima e la seconda cinta di mura. Dista 25 Km da Rimini, 13 da Pesaro, 3 dalla strada Adriatica.

La costruzione della Rocca ebbe inizio attorno all'XII secolo per volontà di Pietro e Ridolfo De Grifo che usurparono la zona al comune di Pesaro. Nella prima metà del XIII secolo, Malatesta da Verucchio detto il Centenario, aiutato dal papato, si impossessò della torre dei De Grifo e ne fece il mastio della attuale Rocca.

Non è noto il nome del geniale architetto che ne diresse i lavori ma si notano interessantissimi particolari (le tre torri poligonali coperte ed abbassate al livello dei cammini di ronda) che avranno larga attuazione solo nella seconda metà del XV secolo. Ricordiamo inoltre la doppia cinta muraria ed i tre ponti levatoi che resero pressoché inespugnabile la possente Rocca malatestiana.

Dopo il potere dei Malatesta e la tragedia di Paolo e Francesca che qui si consumò nel settembre 1289, arrivarono gli Sforza.

Nel 1494, appena quattordicenne, arriva Lucrezia Borgia, seconda moglie di Giovanni Sforza e di Papa, Alessandro VI Borgia. Nel 1497, per volere del Papa, fu sciolto il matrimonio con Giovanni Sforza e quest'ultimo ebbe salva la vita perché accettò di firmare un documento in cui ammetteva (falsamente) di essere impotente. Dopo un breve periodo di dominazione del fratello di Lucrezia, Cesare Borgia detto il Valentino, arrivarono i della Rovere.

Era salito al soglio pontificio Giulio II e questi mise a governare Gradara il nipote Francesco Maria II. Dopo la morte di Livia Farnese, vedova del Della Rovere, la Rocca venne amministrata dal papato che la concesse in enfiteusi al conte Santinelli, poi agli Omodei di Pesaro, quindi agli Albani ed infine, nella seconda metà del 1700 al marchese Mosca di Pesaro. Egli si occupò amorevolmente della costruzione ed alla sua morte volle essere sepolto nella chiesa parrocchiale di S. Giovanni Battista situata entro la seconda cinta di mura.

La Rocca divenne proprietà comunale e questi nel 1877 la cedette al conte Morandi Bonacossi di Lugo. Nel 1920 l'Ing. Umberto Zanvettori di Belluno, ma residente a Roma, la comperò per tre milioni di lire e nelle sue abili mani essa rinacque! Chiamò collaboratori di fama quali gli architetti Ferrari e Giovannoni. Così con un preciso e delicato restauro si collegò a quello compiuto quattro secoli prima da Giovanni Sforza.


**Per raggiungere Gradara consultare il sito [www.gradara.org](http://www.gradara.org)**

## **Il Boncio e Il Parco Naturale del Monte San Bartolo**

Il Parco Naturale del Monte San Bartolo segna l'inizio del sistema collinare della costiera del centro Italia, immediatamente susseguente ai ben noti lidi turistici dell'Adriatico Settentrionale. Si affaccia, con una spettacolare falesia sul Mare Adriatico e raggiunge le sue massime quote sulle colline del San Bartolo, Castellaro e nei nuclei abitati di Casteldimezzo e Fiorenzuola di Focara. Punto di estrema importanza per la migrazione dell'avifauna e sito per lo svernamento di diverse specie di uccelli, dal punto di vista archeologico e storico, in rapporto alla sua piccola estensione, presenta una notevole ricchezza di elementi: dai ritrovamenti del neolitico nella zona di Monte Castellaro a quella archeologica di Colombarone



**COMUNE DI GRADARA**



*Associazione Danze Antiche*

sull'antica Via Flaminia, ai porti scomparsi di origine Greca di S. Marina e Vallugola, all'incantevole sistema delle ville e dei giardini rinascimentali. ([parcosanbartolo@provincia.ps.it](mailto:parcosanbartolo@provincia.ps.it)).

### **COME RAGGIUNGERE IL BONCIO**

#### **Per chi viene da Nord in auto:**

Uscita casello autostradale di Cattolica, poi Statale Adriatica (SS 16) proseguire per Pesaro. Il località Siligata seguire la direzione *BONCIO* svoltando a destra . Salire e proseguendo dritti si arriva ad un bivio, dove sulla destra si trova una cappellina bianca. Girare a sinistra e proseguire dritti. Subito dopo la curva, sulla sinistra c'è il numero 30: siete arrivati!

#### **Per chi arriva da Sud in auto:**

Uscita casello autostradale di Pesaro, poi Statale Urbinate (SS 423). Superare il cartello *PESARO / URBINO*, proseguire per *Svincolo Pesaro-Urbino* per *1.0 km* Girare a destra, proseguire per *Sp423* per *3.5 km*. Girare a sinistra, proseguire per *Ss16* per *5.9 km* Arrivo in *STRADA DEL BONCIO LA SILIGATA* . Salire e proseguendo dritti si arriva ad un bivio, dove a destra si trova una cappellina bianca. Girare a sinistra e proseguire dritti. Subito dopo la curva, sulla sinistra c'è il numero 30: siete arrivati!

#### **Come arrivare in treno**

Stazione di Pesaro e poi proseguire con un taxi., che è abbastanza conveniente (c'è un autobus dalla stazione alla Siligata – inizio della strada del Boncio – ma dopo bisogna salire a piedi).