

COMUNE DI GRADARA
 PROVINCIA DI PESARO
 LOCALITA' FANANO MASSIGNANO
 VIA G.SANTI 42/A

PERMESSO DI COSTRUIRE IN VARIANTE ALLO STRUMENTO URBANISTICO
 PER L'AMPLIAMENTO DI UN FABBRICATO AD USO ARTIGIANALE.

TAVOLA **04** STATO DI FATTO - PIANTA PIANO TERRA

Dati Catastali:
 Foglio 5
 Particella 967

Scala :
 1:100

Data :
 Settembre 2018

ARCH. UMBERTO DE CAROLIS
 Studio tecnico associato CDM Progetti
 Via Fano-Maglianico 215
 47826 Montebello (RN)
 Tel. 0541 800198
 Fax 0541 809463
 email: ucarolis@cdmprogetti.it

COMMITTENTE:

OMAG S.r.l.
 Via G. Santi, 42/A
 Gradara (PU) | 61012
 P.Iva 02745418406

PROGETTISTA : Arch. Umberto De Carolis

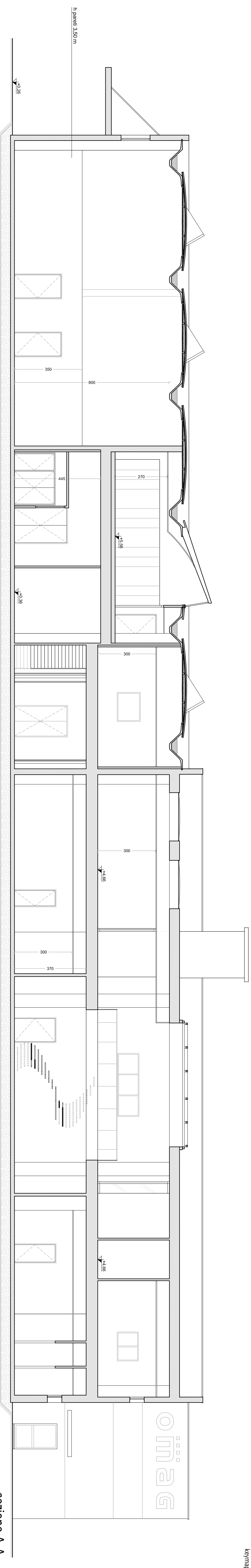
ELENCO ELABORATI

01	STATO DI FATTO - PLANIMETRIA GENERALE ESTRATTO DI MAPPA, ESTRATTO DI P.R.G.
02	STATO DI FATTO - PIANTA PIANO TERRA
03	STATO DI FATTO - PIANTA PIANO PRIMO
04	STATO DI FATTO - SEZIONI
05	STATO DI FATTO - PROSPETTI
06	PLANIMETRIA GENERALE, ESTRATTO DI MAPPA ESTRATTO DI P.R.G.
07	PROGETTO - PIANTA PIANO TERRA
08	PROGETTO - PIANTA PIANO PRIMO
09	PROGETTO - SEZIONI
10	PROGETTO - PROSPETTI
11	PROGETTO - SOVRAPPORZIONI

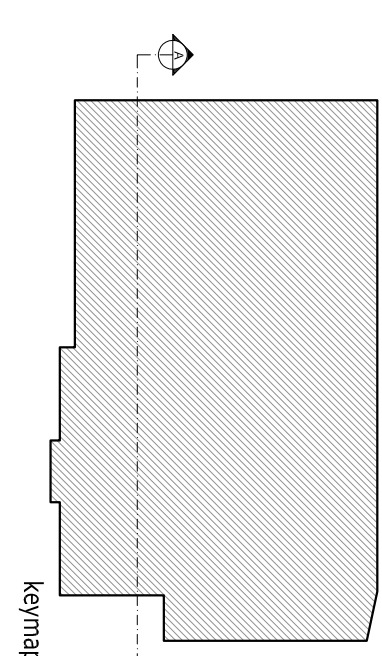
LEGENDA

quote planimetriche rispetto oppositivo (T.M.A.S)

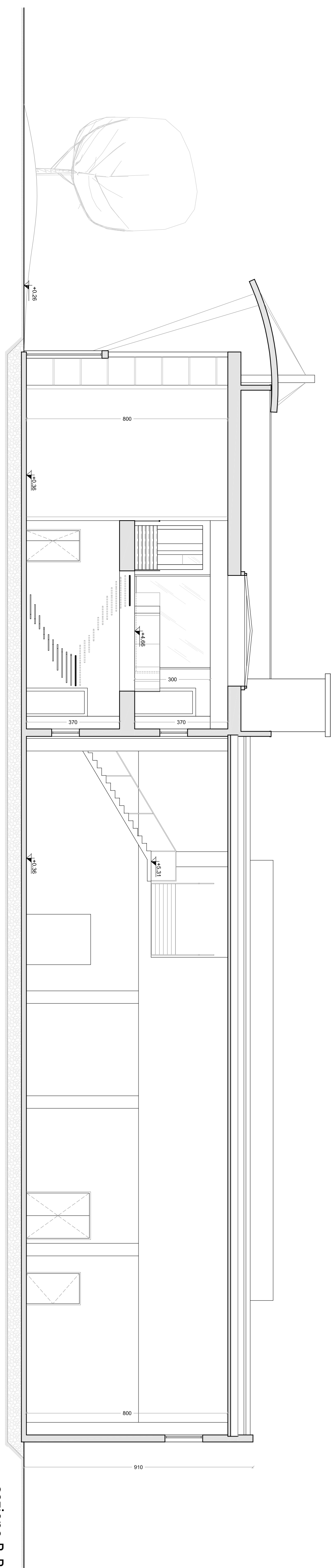
1:200



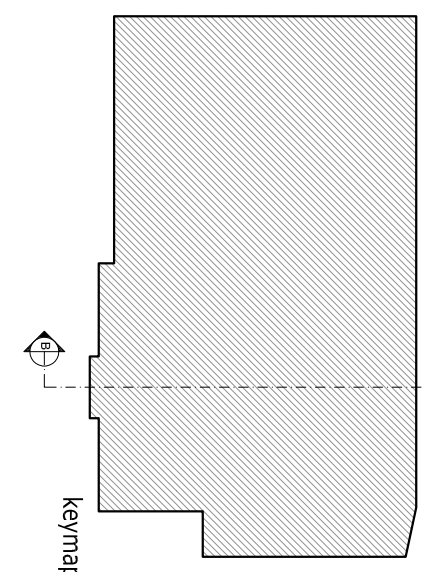
sezione A-A



sezione A-A



sezione B-B



sezione B-B